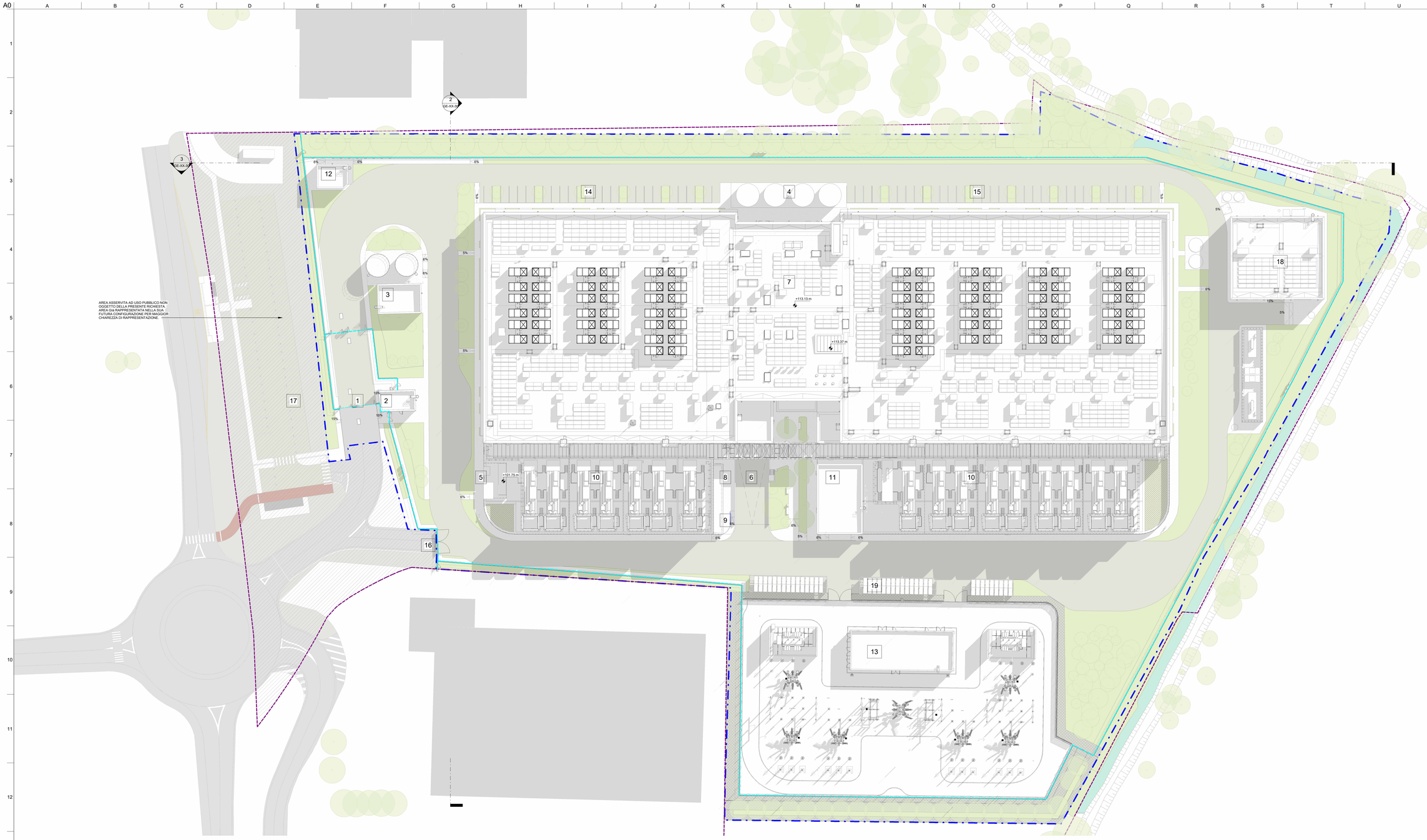

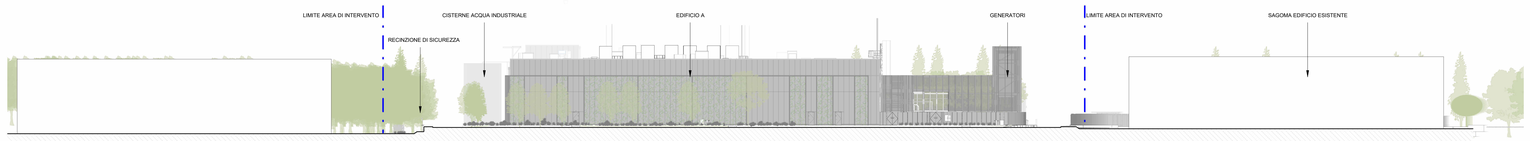

NOTE GENERALI

1. QUESTO ELABORATO E' STATO PRODOTTO AI SOLI FINI DELLA FASE PROGETTUALE A CUI SI RIFERISCE E NON PUO' ESSERE UTILIZZATO PER IL CANTIERE NE PER NESSUNA ATTIVITA' RELATIVA ALLA COSTRUZIONE.
2. QUESTO ELABORATO E' STATO REDATTO SOLAMENTE ALLA DISCIPLINA PROGETTUALE A CUI SI RIFERISCE E DEVE ESSERE LETTO CONGIUNTAMENTE AGLI ELABORATI DELLE ALTRE DISCIPLINE, AGLI ELABORATI SPECIFICI E A TUTTA LA DOCUMENTAZIONE PROGETTUALE.
3. TUTTE LE INFORMAZIONI RELATIVE ALL'AREA DI PROGETTO E ALLE PORZIONI DI EDIFICI ED ELEMENTI COSTRUITITVI RIPORTATE SONO STATE ESAMINATE CON ACCURATI RILIEVI GEOMETRICI E TOPOGRAFICI.
4. PER L'ORIGINE E L'AFFIDABILITA' DEI LIMITI DI INTERVENTO E DEI LIMITI CATASTALI SI RIMANDA AGLI SPECIFICI DOCUMENTI UFFICIALI.
5. PER LE INFORMAZIONI SULLE AREE ESTERNE ALL'AREA DI INTERVENTO SI RIMANDA AI DOCUMENTI COMUNALI UFFICIALI E ALLE RISULTANZE DEI RILIEVI.
6. LE MISURE RIPORTATE SUL DISEGNO SONO IN CENTIMETRI SE NON DIVERSAMENTE INDICATO. TUTTE LE APERTURE SONO QUOTATE AL NETTO.
7. PER TUTTE LE MISURE FARE RIFERIMENTO ESCLUSIVAMENTE ALLE QUOTE DIMENSIONALI RAPPRESENTATE SUL DISEGNO. NON E' CONSENTITO PRENDERE MISURE DIRETTAMENTE DAL DISEGNO. NON SONO AMMESSE ESTRAPOLAZIONI.
8. IN CASO DI DISCREPANZA TRA I DISEGNI ARTERRIFO AGLI ELABORATI AD UNA SCALA MAGGIORE DI DETTAGLIO, EVENTUALI DISCREPANZE DEVONO ESSERE SEGNALATE AL PROGETTISTA PER ISCRITTO.
9. PER LA STRATEGIA ANTINCENDIO E LE RELATIVE PRESCRIZIONI SI RIMANDA AL PROGETTO DI PREVENZIONE INCENDI.
10. RISPETTO ALLE ALTEZZE DEGLI AMBIENTI INDICATE IN PIANTA SI RIFERISCONO ALLE ALTEZZE MEDIE PONDERALI DELL'AMBIENTE. FARE RIFERIMENTO ALLE SEZIONI SPECIFICHE E AGLI ELABORATI DI DETTAGLIO PER MAGGIORI INFORMAZIONI.

LEGENDA AREE ED EDIFICI

1. ACCESSO PRINCIPALE AL SITO
2. GUARDIANIA
3. LOCALE SPRINKLER - AREA RISERVA IDRICA ANTINCENDIO
4. SERBATOI STOCCAGGIO ACQUE
5. ATTACCO AUTOMPOMPA CARBURANTE
6. AREA DI CARICO
7. DATA CENTER
8. LOCALE RIFIUTI
9. AREA PICCOLE CISTERNETTE
10. AREA GENERATORI
11. CABINA MEDIA TENSIONE
12. CABINA MEDIA TENSIONE TEMPORANEA
13. SOTTOSTAZIONE ALTA TENSIONE
14. PARCHEGGI
15. POTENZIALI AREE DESTINATE A PARCHEGGIO
16. AREA DI ATTESA ASSERVITA AL SITO
17. AREA CEDUTA A USO PUBBLICO
18. POSSIBILE INGOMBRO PER FUTURO EDIFICIO TRATTAMENTO ACQUE INDUSTRIALI
19. PARCHEGGI COPERTI CON TETTOIA FOTOVOLTAICA

LEGENDA

- LIMITE AREA DI TRASFORMAZIONE AT12
- LIMITE AREA DI INTERVENTO
- RECINZIONE DI SICUREZZA
- AREA PRIVATA ASSERVITA AD USO PUBBLICO NON OGGETTO DELLA PRESENTE RICHIESTA
- STRADA CON ASFALTO COLORATO
- MARCIAPIEDE
- AREE VERDI
- GHIAIA

Key Plan

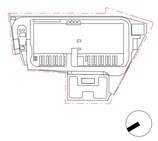

Rev.	Data	Descrizione
P01	31/10/2025	Permesso di Costruire
P02	30/06/2026	Integrazioni Mase

Zibido San Giacomo

Progettazione masterplan, Progettazione architettonica, Progettazione ingegneristica

ARUP
Arup Italia S.r.l.
Corso Italia 1 - 20122 Milano, Italia
t. +39 02 8052 8711
e. milan@arup.com
www.arup.com

Consulenti specialistici:

Prevenzione incendi
Studio Mistretta & Co
Ing. Silvestro Mistretta
Via Ugo Foscolo 3 - 20145 - Milano
t. +39 02 83533141
e. info@studiomistretta.org

Invarianza idraulica e interferenze
STUDIA s.r.l.
Via Marco Polo 43 - 40126 Bologna
t. +39 051 247777
e. info@studiasrl.it

Requisiti acustici passivi
ambiente
Ambiente S.p.a.
Via Brunetti 21 - 54033 - Carrara (MS)
t. +39 0585836016
e. home@ambientesu.it

Fattibilità ambientale
ERM
ERM Italia S.p.a.
Piazza Cavour 2 - Palazzo 30 - 20124 - Milano
t. +39 02 0140601
e. info.ita@erm.com

Sottostazione Alta Tensione
Geotech S.r.l.
Via Tomaso Nani 7 - 23017 - Morbegno (SO)
t. +39 03 42610774
e. info@geotech-srl.it

Committente

Amazon Data Services Italy S.r.l.

Progetto

PERMESSO DI COSTRUIRE
art. 10(L), D.P.R. 6 Giugno 2001, n° 380

Progetto di Data Center
in Via G. Verdi n° 9, Zibido San Giacomo, Milano, Italia

Fase progettuale:

PERMESSO DI COSTRUIRE

Titolo Elaborato

STATO DI PROGETTO - Planivolumetrico Generale e Sezioni Urbane

Scala
As Indicated

Disciplina	By / Chkd / Appd
Architettura	SC/AMC/VM
Arup Job No	**Rev**
306134-00	P02

Tkn No
Z-A-PDC-GE-XX-30

Do not scale

© Arup